



АДМИНИСТРАЦИЯ
ДУБОВСКОГО
МУНИЦИПАЛЬНОГО РАЙОНА
ВОЛГОГРАДСКОЙ ОБЛАСТИ

*Отдел по управлению муниципальным
имуществом, земельными и
природными ресурсами*

Минина ул., д.1. Дубовка, 404002.

Тел. (84458) 3-21-59. Факс (84458) 3-12-77.

от «17» мая 2023 г. № 790

Главе администрации Песковатского
сельского поселения Дубовского
муниципального района Волгоградской
области

Р.Н. Щукареву

Уважаемый Роман Николаевич!

В связи с возможностью предоставления в аренду земельного участка, расположенного на территории Песковатского сельского поселения, просим Вас разместить с 20.11.2023 г. извещение о возможности заключить договор аренды на земельный участок, расположенный в кадастровом квартале 34:05:020001 (согласно приложению) в официальном источнике опубликования, в соответствии с Уставом Песковатского сельского поселения.

Приложение: схема расположения ЗУ в эл. виде.

Начальник отдела

В.В. Шитиков

исп. А.Н. Корнеева
84458-3-12-77

Утверждена

Постановление Администрации Дубовского муниципального района
(наименование документа об утверждении, включая наименования

Волгоградской области

органов государственной власти или органов местного

самоуправления, принявших решение об утверждении схемы

или подписавших соглашение о перераспределении земельных участков)

от _____

№ _____

**Схема расположения земельного участка или земельных участков
на кадастровом плане территории**

Условный номер земельного участка

(указывается в случае, если предусматривается образование двух и более земельных участков)

Площадь земельного участка 674 м²

(указывается проектная площадь образуемого земельного участка, вычисленная с использованием технологических и программных средств, в том числе размещенных на официальном сайте федерального органа исполнительной власти, уполномоченного Правительством Российской Федерации на осуществление государственного кадастрового учета, государственной регистрации прав, ведение Единого государственного реестра недвижимости и предоставление сведений, содержащихся в Едином государственном реестре недвижимости, в информационно-телекоммуникационной сети "Интернет" (далее - официальный сайт), с округлением до 1 квадратного метра. Указанное значение площади земельного участка может быть уточнено при проведении кадастровых работ не более чем на десять процентов)

Обозначение характерных точек границ	Координаты, м	
	X	Y
	2	3
1	528487.52	2212591.47
4	528483.17	2212602.82
3	528467.70	2212596.48
2	528458.51	2212592.80
3	528454.08	2212597.09
4	528437.49	2212590.77
5	528443.34	2212574.06
1	528487.52	2212591.47

Схема расположения земельного участка или земельных участков на кадастровом плане территории









МСК-34, зона 2



Масштаб 1:500

Схема расположения земельного участка или земельных участков на кадастровом плане территории

Условные обозначения

- - Характерная точка границы земельного участка, сведения ЕГРН о которой соответствуют требованиям, установленным в соответствии с частью 13 статьи 22 Федерального закона от 13 июля 2015 г. N 218-ФЗ "О государственной регистрации недвижимости"
- 3 - Обозначение характерной точки, местоположение которой не изменилось или было уточнено
- 1 - Обозначение новой характерной точки
-  - Граница образуемого земельного участка
-  - Часть границы, сведения ЕГРН о которой позволяют однозначно определить ее положение на местности
-  - Граница здания
-  - Граница сооружения
-  - Граница объекта незавершенного строительства
-  - Граница кадастрового квартала
-  - Граница территориальной зоны
-  - Граница зоны с особыми условиями
- - Характерная точка границы земельного участка, сведения о которой отсутствуют в ЕГРН, местоположение которой определено при кадастровых работах (новая характерная точка)
- :64 - Кадастровый номер земельного участка
- :1155 - Кадастровый номер здания
- :70306 (20) - Обозначение контура сооружения
- 34:05:020001 - Номер кадастрового квартала
- № 12 - Номер смежного участка
- 34:05-7.26 - Реестровый номер территориальной зоны